









ΧΑΡΤΗΣ 1.

Σχεδιασμός συστήματος παρακολούθησης της αποκατάστασης των βουνών μείζους ηλικίας που επλήγησαν από πυρκαγιές στον Πάρνωνα (GR 2520006).

ΥΠΟΜΝΗΜΑ

-  Θέσεις δειγματοληπτικών επιφανειών για την παρακολούθηση της τεχνητής αποκατάστασης
-  Θέσεις δειγματοληπτικών επιφανειών για την παρακολούθηση της φυσικής ανανέωσης
-  Εκτάσεις προς αποκατάσταση μέσω του έργου LIFE (290 ha)
-  Όριο πυρκαγιών
-  Ασφαλιστηριακό οδικό δίκτυο
-  Κατοικημένες περιοχές
-  Υδρογραφικό δίκτυο

Σύνταξη: επιστημονική ομάδα Πάρκου Καραϊσκάκη Αρχιτεκτονική Ανασκαφής



Προς Γαρούφα